ОБЩИНА СЪРНИЦА
гр. Сърница 4633,ул. "Свобода" 20
тел.:**03547**/22 66, факс:**03547**/22 66
obshtina@sarnitsa.bg; **www.sarnitsa.bg**

MUNICIPALITY OF SARNITSA
4633 Sarnitsa, 20Svoboda str.
phone: **03547**/2266, fax:**03547**/2266
obshtina@sarnitsa.bg;**www.sarnitsa.bg**

ДО
КМЕТ НА
ОБЩИНА СЪРНИЦА

ОБЩИНА СЪРНИЦА
Вх. № ТСУ-278
Дата 28.03 20 24г.
4633 гр. СЪРНИЦА

ЗАЯВЛЕНИЕ
за издаване на разрешение за изработване на подробен устройствен план
(Уникален идентификатор на административната услуга - 2060)

Заличени лични данни

Заличени лични данни

От ...Кѣдр... ...ева [redacted] ...ва,
(...наименованието на юридическото лице)
ЕГН/ЕИК ...., постоянен/настоящ адрес или адрес на управление на юридическото лиц... ...а....., община Сърница,
област Пазарджик, ул. (ж.к.) Свобода N:7,
тел.: 0896 887197, електронен адрес .....
Юридическото лице се представлява от .....
..... [redacted] .....
(трите имена на представителя/пълн...
№/дата на пълномощното .....

Заличени лични данни

Заявявам желанието си да бъде разрешено изработването на подробен устройствен план за ПР, ПУР, ПРЗ, ПЗ, РУП, ПП План за регулация и застрояване
.....
(посочва се вида подробен устройствен план)
за имот с планоснимачен № ..... УПИ (парцел)№ XVI/XVII квартал № 27а
по плана на гр./с. Сърница община Сърница, област Пазарджик
който се намира на административен адрес:.....
.....
(ж.к., бул., пл., ул., сграда, №, вх., ет., ап.)

Подробният устройствен план ще се изработи в обхват:*(отбележете със знак ☒, приложимото)*

- ☐ ПУП за част от населено място в обхват до един квартал (чл.124а, ал.2 от ЗУТ)
- ☐ ПУП за един или група поземлени имоти извън границите на урбанизираните територии (чл.124а ал.1 от ЗУТ
- ☐ ПУП за населено място или част от населено място над един кварта (чл.124а, ал.1 от ЗУТ)

Прилагам следните документи:

1. Документи, легитимиращи заявителя като заинтересовано лице по смисъла на чл. 124а, ал.5 от ЗУТ *(отбележете със знак ☒, приложимото)*
   - ☐ Нотариален акт за собственост;
   - ☐ Договор за концесия;
   - ☐ Други документи, които са предвидени в специален/специални закон/закони .....
2. Предварителен договор за прехвърляне на собственост;
3. Скица № ....., идз. от .....

ОБЩИНА СЪРНИЦА
гр. Сърница 4633,ул. "Свобода" 20
тел.:**03547**/22 66, факс:**03547**/22 66
obshtina@sarnitsa.bg; **www.sarnitsa.bg**

MUNICIPALITY OF SARNITSA
4633 Sarnitsa, 20Svoboda str.
phone: **03547**/2266, fax:**03547**/2266
obshtina@sarnitsa.bg;**www.sarnitsa.bg**

4. Задание по чл.125, ал.6 и ал.7 от ЗУТ, което да обосновава необходимостта от изработването на плана в съответствие с чл.124а, ал.7 от ЗУТ в едно със скица-идейно предложение *(отбележете със знак ☒ приложимото)*:
5. Документ за платена такса, освен ако плащането е извършено по електронен път.
   ☐ Плащането е извършено по електронен път
   За извършване на плащания по банков път:
   Обслужваща банка: INTERNATIONAL ASSET BANK- гр.Сърница
   Банкова сметка : BG23IABG74918427098200, BIC: IABGBGSF
   вид плащане 448001- такса за технически услуги
   (*отбележете със знак ☐, когато плащането е извършено по електронен път*).

Такса съгласно т.29 от Приложение №3 към Наредба за определянето и администрирането на местните такси и цени на услугите, предоставяни от Община Сърница

- 150,00 лв. - за урегулиране на поземлен имот за първи път (първа регулация), с изключение на промяната на предназначението на земеделски и горски територии – до 3 квартала;
- 200,00 лв. - за урегулиране на поземлен имот за първи път (първа регулация), с изключение на промяната на предназначението на земеделски и горски територии – над 3 квартала;
- 250,00 лв. - за урегулиране на поземлен имот при промяна на предназначението на земеделски и горски територии;
- 150,00 лв. - за издаване на разрешение за изработване на проект на ПУП за линеен обект до 1000 л.м.;
- 500,00 лв. - за изработване на проект на ПУП за линеен обект над 1001 л.м.;
- 200,00 лв. - за издаване на разрешение за изменение на действащ ПУП в строителни граници на населено място – до 3 квартала;
- 300,00 лв. - за издаване на разрешение за изменение на действащ ПУП в строителни граници на населено място – над 3 квартала;
- 250,00 лв. - за издаване на разрешение за изменение на действащ ПУП извън строителни граници на населено място;
- 200,00 лв. - за издаване на разрешение за изменение на действащ ПУП за линеен обект до 1000 л.м.;
- 600,00 лв. - За издаване на разрешение за изменение на действащ ПУП за линеен обект над 1001 л.м.

Желая издаденият индивидуален административен акт да бъде получен:
☐ Лично от ЦАО (Център за административно обслужване).
☐ Чрез лицензиран пощенски оператор на адрес:

.....,

като декларирам, че пощенските разходи са за моя сметка, платими при получаването на акта за вътрешни пощенски пратки, и съм съгласен документите да бъдат пренасяни от оператора за служебни цели.

ОБЩИНА СЪРНИЦА
гр. Сърница 4633,ул. "Свобода" 20
тел.:**03547**/22 66, факс:**03547**/22 66
obshtina@sarnitsa.bg; **www.sarnitsa.bg**

MUNICIPALITY OF SARNITSA
4633 Sarnitsa, 20Svoboda str.
phone: **03547**/2266, fax:**03547**/2266
obshtina@sarnitsa.bg;**www.sarnitsa.bg**

Индивидуалният административен акт да бъде изпратен:

- като вътрешна препоръчана пощенска пратка;
- като вътрешна куриерска пратка;
- като международна препоръчана пощенска пратка.

☐ По електронен път на електронна поща .....

Дата: 28.03.2024г

Заявител

Заличени лични данни

Нотариална такса по ЗНот.	Вписване по ЗС/ПВ
Удостоверяван материален интерес	Служба по вписванията
2 000.00 лева.	Вх. рег.№ 2035 от 02.09.2021 год.
	Дв.вх.рег. 2031 от 02.09.2021 год.
	Акт № 95 том VIII дело № 1018/02.09.2021 год.
	Партидна книга: том ..... стр. .....
Пропорц.такса: ..... лв.	Такса за вписване по ЗДТ:
Обикн. Такса: ..... лв.	..... **10.00** лева
Доп. Такса: ..... лв.	Кв. № ..... от 02.09.2021 год.
Всичко ..... лв.	.....
Сметка № ..... от 02.09.2021 год.	СЪДИЯ ПО ВПИСВАНИЯТА: .....
Кв. № ..... от 02.09.2021год.	.....

Заличени лични данни

Нотариус № 650 Мария РАНГЕЛОВА Район на действие ВЕЛИНГРАД Република България

НОТАРИАЛЕН АКТ

ЗА ПОКУПКО-ПРОДАЖБА НА НЕДВИЖИМИ ИМО

№ 83 том II рег. № 3646 дело № 266 от 02.09.2021 година

Днес, на **02.09.2021 година** (втори септември две хиляди двадесет и първа година), пред мен **МАРИЯ РАНГЕЛОВА** – Нотариус, вписана в регистъра на Нотариалната камара на Република България под **№ 650** (шестотин и петдесет), с район на действие – Велинградски Районен Съд, в нотариалната ми кантора в град Велинград, на ул."Булаир" №3[illegible] се явиха лиц[illegible] [redacted] **ЕГН** [illegible]0 с лична кар[illegible] изд. на 17.11.2020 година от МВ[illegible]ен адрес: гр[illegible]а община, район Триадица, ж.к.[illegible]ди" Б, № 6[illegible] в качеството на **ПРОДАВАЧ** и [illegible]**ЪДРИЕ Ш**[illegible]**ДЖИЕВА с ЕГН** [redacted] с [illegible] № [redacted]0.2018 година от МВР-Пазарджик, с пос[illegible]ен адрес: град Сърница, улица „Свобода" № 7 в качеството на **КУПУВАЧ** и след като проверих и се уверих в самоличността и дееспособността и на страните, същите ми заявиха, че сключват следния договор за **продажба** на недвижим имот, находящи се в строителните граници на град Сърница, община Сърница, област Пазарджик, а именно:----------

Заличени лични данни

Заличени лични данни

I.ШУКРИЕ [redacted] **продава на** [redacted] следният свой собствен недвижим имот, придобит чрез покупка, представляващ индивидуално имущество по смисъма на СК, находящ се в град Сърница, община Сърница, а именно: ----------

УПИ XVII - 456 (урегулиран поземлен имот седемнадесети, отреден за имот с планоснимачен номер четиристотин петдесет и шест) в **квартал 24 А** по Регулационния план на град Сърница, одобрен със Заповед № 856/21.07.1983 година, с площ на УПИ XVII-456 **от 564.00** (петстотин шестдесет и четири) кв. метра, с неприложена за УПИ регулация, при съседи на УПИ XVII-456: от североизток – УПИ XXI-923, от югоизток – улица с о.т. № 55-175, от югозапад – УПИ XVI-456 и от северозапад – улица с о.т.№ 236-257 и „Извън регулация", като УПИ XVII-456 е идентичен с част от **ПОЗЕМЛЕН ИМОТ № 456** с площ от **1 376.00** (хиляда триста седемдесет и шест) кв. метра по документ за собственост (Нотариален акт № 190, том I, дело № 448/03.08.1984 година на РС-Велинград) и Удостоверение за идентичност и описание на имот изх. №ТСУ-0571/19.0.2018г. на община Сърница. ----------

II. Продажната цена на недвижимият имот, подробно описан в пункт I (едно римско) от настоящия нотариален акт страните определят общо на **2 000.00** лева (две хиляди лева), която сума **ПРОДАВАЧЪТ** [redacted] заяви, че е получил лично, в пълен размер и в брой от **КУПУВАЧА** КЪДРИЕ [redacted] преди подписването на настоящия договор.-

III. КУПУВАЧЪТ КЪДРИЕ [redacted] заяви, че е съгласна и купува недвижимите имоти, подробно описан в пункт I (едно римско) от настоящия договор от **ПРОДАВАЧА** ШУ[redacted] за сумата от **2 000.00** лева (две хиляди лева), която сума **КУПУВАЧЪТ** заяви, че е изплатила лично, в пълен размер и в брой на **ПРОДАВАЧА** преди подписването на настоящия договор.----------

Данъчната оценка на имотите, предмет на настоящата сделка е на гореописания недвижим имот е в размер на **1 964.40** лева (хиляда деветстотин шестдесет и четири лева и четиридесет стотинки), видно от Удостоверение за данъчна оценка с изх.№ 6312000588/27.08.2021 година, издадено от община Сърница, област Пазарджик по реда на чл.264 ал.1 от ДОПК.----------

IV. Владението на продаваният имот се предават от **ПРОДАВАЧЪТ** ШУКРИЕ ШУКРИ БОРИЗАНОВА на **КУПУВАЧА** КЪДРИЕ [redacted] от днес, деня на подписване на този договор. Всички разноски по сделката, включващи дължим данък, държавни и нотариални такси се поемат и заплащат от **КУПУВАЧА** КЪДРИЕ [redacted] ----------

V. ПРОДАВАЧЪТ ШУК[redacted] **КУПУВАЧА** ШУКРИЕ [redacted] участници в настоящето нотариално производство, **декларират** на основание чл.25 ал.9 от ЗННД, че сумата, посочена в него, определена от тях като продажна цена в размер на **2 000.00** лева (две хиляди лева), е действително уговореното и извършено плащане по сделката и заявяват, че им е известна наказателната отговорност, която носят за деклариране на неверни данни.----------

VI. Страните по настоящия договор декларират, че са запознати с разпоредбите на *Закона за ограничаване на плащанията в брой* и с административнонаказателната отговорност, която носят в случай, че извършат или допуснат извършване на нарушение по горецитирания закон.----------

Преди извършването и подписването на нотариалния акт, в изпълнение на задълженията си по чл.25 от Закона за нотариусите и нотариалната дейност, разясних на участващите в нотариалното производство лица ясно и недвусмислено фактическото положение и правните последици от този договор и се убедих, че същите го сключват по добра воля, че разбират смисъла и значението на акта, който извършват и желаят настъпването на правните му последици.----------

След като се уверих от представените ми писмени доказателства, че ПРОДАВАЧЪТ е собственик на продаваният недвижим имот и че са изпълнени особените изисквания на законите и след като участващите в нотариалното производство лица ми заявиха, че нямат други документи от значение за тази сделка, освен представените и подробно описани по - долу, одобрих настоящия нотариален акт. Прочетох акта на страните, същите заявиха, че са съгласни и го одобряват, след което акта се подписа от страните и от мен – НОТАРИУСА. ----------

При съставянето на акта се представиха следните документи, установяващи правото на собственост и изпълнението на особените изисквания на закона: **1.**НА за продажба на недвижим имот, вписан в СВп-Велинград, вх.рег.№ 1910, дв.вх.рег.№ 1896, акт № 7, том VII, дело № 1049 от 18.10.2018 год. **2.** Скица № С-0187/24.08.2021г. на община Сърница; **3.** Удостоверение за данъчна оценка изх.№ 6312000588/27.08.2021 г. на община Сърница; **4.** Удостоверение за идентичност и

описание на имот имот с изх. № ТСУ-0571/19.0.2018 год., издадено от община; **5.** Документ за внесени данък и такси **5.** Декларации по чл.264, ал.1 и по чл.25, ал.8 от ЗННД на страните по сделката; **6.** Декларации по чл.42 ал.2 т.2 от ЗМИП за страните по сделката; **7.** Документ за внесени такси и данък-придобиване на имот. Настоящия нотариален акт се изготви и подписа в шест еднообразни екземпляра.----------

ПРОДАВАЧ:

Заличени лични данни

Шукр

(Шукрие

Заличени лични данни

Заличени лични данни

КУПУВАЧ:

Заличени лични данни

[redacted]

рие [redacted] ично)

НОТАРИУС:

Заличени лични данни

Заличени лични данни

Нотариална такса по ЗНот.	Вписване по ЗС/ПВ
Удостоверяван материален интерес **...4 440..... лева.**	Служба по вписванията Вх. рег.№ 1910 от 18.10.2018 год. Дв.вх.рег. 1896 от 18.10.2018 год. Акт № 7 том VII дело №1049/18.10.2018 год. Партидна книга: том ..... стр..... Такса за вписване по ЗДТ: **10.00** лева Кв. № ..... от 18.10.2018 год.
Пропорц.такса:.....лв. Обикн. Такса:.....лв. Доп. Такса:.....лв. Всичко.....лв. Сметка №.....от 18.10.2018 год. Кв. №.....от 18.10.2018год.	СЪДИЯ ПО ВПИСВАНИЯТА:.....

Заличени лични данни

Заличени лични данни

НОТАРИАЛЕН АКТ

ЗА ПОКУПКО-ПРОДАЖБА НА НЕДВИЖИМИ ИМОТ[redacted]

том II рег. № 4791 дело № 330 от 18.10.2018 година

Днес, на **18.10.2018 година** (осемнадесети октомври две хиляди и осемнадесета година), пред мен **МАРИЯ РАНГЕЛОВА** – Нотариус, вписана в регистъра на Нотариалната камара на Република България под **№ 650** (шестотин и петдесет), с район на действие – Велинградски Районен Съд, в нотариалната ми кантора в град Велинград [redacted] №22 се явиха лицата: от една страна [redacted], притежаващ л.карт[redacted] изд. на 23.08.2000 година от МВР-град Пазарджик, безсрочна, с постоянен адрес: град Сърница, ул."Проф.Унген" № 9 и неговата съпруга [redacted] с Е[redacted] притежаваща л.карт[redacted] изд. на 22.11.2010 година от МВР-Пазарджик, с постоянен адрес: град Сърница, ул.„ Проф. Унген" №9, двамата в качеството им на **ПРОДАВАЧИ** и от друга страна **Ф**[redacted] лична карта [redacted] на 15.02.2011 година от МВР-Пазарджикс, с постоянен адрес: гр. Сърница, ул.„ Беглика" № 32 в качеството си на пълномощник, изрично упълномощена при условията на чл.38 от ЗЗД на [redacted] лична карта № [redacted] 03.2013 година от МВР-Пазарджик, с постоянен адрес: гр. Сърница, ул.„ Беглика" №32, на основание пълномощно с нот.удост. подпис с рег. № 5833 и с нот.удост. съдържание с рег. № 5834, акт №167, том 2 от 10.10.2018, удостоверяванията извършени от Антоанета Любенова, Нотариус с рег. № 386 на НК с район на действия РС-София, упълномощителя като **КУПУВАЧ** и след като проверих и се уверих в самоличността, дееспособността и представителната власт на страните, същите ми заявиха, че сключват следния договор за **покупко-продажба** на недвижими имоти, находящи се в строителните граници на град Сърница, община Сърница, област Пазарджик, а именно:----------

I. КЕМАЛ САЛИХ ОСМАН[redacted] и неговата съпруг[redacted] **продават** на ШУКРИ[redacted], представлявана от своя пълномощник Фатме Кемалова Боризанова, следните свои собствени недвижими имоти, придобити в режим на СИО (семейна имуществена общност), а именно: ----------

1. УПИ XVI-456 (урегулиран поземлен имот шестнадесет, отреден за имот с планоснимачен номер четиристотин петдесет и шест) в **квартал 24 А** по Регулационния план на град Сърница, одобрен със Заповед № 856/21.07.1983

година с площ на УПИ XVI-456 **от 725.00** (седемстотин двадесет и пет) кв. метра, с неприложена за УПИ регулация, при съседи на УПИ XVI-456: от североизток – УПИ XVII-456, от югоизток – улица с о.т. № 55-175, от югозапад – улица с о.т. № 55-236 и от северозапад – улица с о.т. № 236-257, като УПИ XVI-456 е идентичен с част от **ДВОРНО МЯСТО** цялото с площ от **1 376.00** (хиляда триста седемдесет и шест) кв. метра по документ за собственост (Нотариален акт № 190, том I, дело № 448/03.08.1984 година на РС-Велинград) и Удостоверение за идентичност и описание на имот изх. № ТСУ-0571/19.09.2018г. на община Сърница.----------

2. УПИ XVII-456 (урегулиран поземлен имот седемнадесети, отреден за имот с планоснимачен номер четиристотин петдесет и шест) в **квартал 24 А** по Регулационния план на град Сърница, одобрен със Заповед № 856/21.07.1983 година, с площ на УПИ XVII-456 **от 564.00** (петстотин шестдесет и четири) кв. метра, с неприложена за УПИ регулация, при съседи на УПИ XVII-456: от североизток – УПИ XXI-923, от югоизток – улица с о.т. № 55-175, от югозапад – УПИ XVI-456 и от северозапад – улица с о.т.№ 236-257 и „Извън регулация", като УПИ XVII-456 е идентичен с част от **ДВОРНО МЯСТО** цялото с площ от **1 376.00** (хиляда триста седемдесет и шест) кв. метра по документ за собственост (Нотариален акт № 190, том I, дело № 448/03.08.1984 година на РС-Велинград) и Удостоверение за идентичност и описание на имот изх. №ТСУ-0571/19.09.2018г. на община Сърница.----------

II. Продажната цена на недвижимите имоти, подробно описани в пункт I (едно римско) от настоящия нотариален акт страните определят общо на **4 440** лева (четири хиляди четиристотин и четиридесет лева), която сума **ПРОДАВАЧИТЕ** [redacted] и неговата съпруга [redacted] заявиха, че са получили лично, в пълен размер и в брой от **КУПУВАЧА** ШУКРИЕ [redacted] преди подписването на настоящия договор.----------

III. КУПУВАЧЪТ ШУ[redacted]ОВА чрез пълномощника си Фатме[redacted] заяви, че е съгласна и купува недвижимите имоти, подробно описан в пункт I (едно римско) от настоящия договор от **ПРОДАВАЧИТЕ** [redacted] и неговата съпруга [redacted] общо за сумата от **4 440** лева (четири хиляди четиристотин и четиридесет лева), която сума **КУПУВАЧЪТ** чрез своя пълномощник, заяви, че е изплатила лично, в пълен размер и в брой на **ПРОДАВАЧИТЕ** преди подписването на настоящия договор.-----

Данъчната оценка на имотите, предмет на настоящата сделка е на гореописания недвижим имот е в размер на **4 437.60** лева (четири хиляди четиристотин тридесет и седем лева и шестдесет стотинки), видно от Удостоверение за данъчна оценка с изх.№ 63120000131/13.06.2018 год., издадено от община Сърница, област Пазарджик по реда на чл.264 ал.1 от ДОПК.----------

IV. Владението на продаваните имоти се предават от **ПРОДАВАЧИТЕ** [redacted] и неговата съпруга [redacted] на **КУПУВАЧА** ШУКРИ[redacted] от днес, деня на подписване на този договор.----------

V. Всички разноски по сделката, включващи дължим данък и такси са за сметка на **КУПУВАЧА** ШУКРИ[redacted]. ----------

VI. ПРОДАВАЧИТЕ [redacted] неговата съпруга [redacted] [redacted] и **КУПУВАЧА** Ш[redacted] чрез своя пълномощник Ф[redacted] - участници в настоящето нотариално производство, **декларират** на основание чл.25 ал.9 от ЗННД, че сумата, посочена в него, определена от тях като продажна цена в размер на **4 440** лева (четири хиляди четиристотин и четиридесет лева), е действително уговореното и извършено плащане по сделката и заявяват, че им е известна наказателната отговорност, която носят за деклариране на неверни данни.----------

VII. Страните по настоящия договор декларират, че са запознати с

разпоредбите на *Закона за ограничаване на плащанията в брой* и с административнонаказателната отговорност, която носят в случай, че извършат или допуснат извършване на нарушение по горецитирания закон.----------

Преди извършването и подписването на нотариалния акт, в изпълнение на задълженията си по чл.25 от Закона за нотариусите и нотариалната дейност, разясних на участващите в нотариалното производство лица ясно и недвусмислено фактическото положение и правните последици от този договор и се убедих, че същите го сключват по добра воля, че разбират смисъла и значението на акта, който извършват и желаят настъпването на правните му последици.----------

След като се уверих от представените ми писмени доказателства, че ПРОДАВАЧИТЕ са собственици на продаваните недвижими имоти в режим на семейна имуществена общност и че са изпълнени особените изисквания на законите и след като участващите в нотариалното производство лица ми заявиха, че нямат други документи от значение за тази сделка, освен представените и подробно описани по - долу, одобрих настоящия нотариален акт. Прочетох акта на страните, същите заявиха, че са съгласни и го одобряват, след което акта се подписа от страните и от мен – НОТАРИУСА. ----------

При съставянето на акта се представиха следните документи, установяващи правото на собственост и изпълнението на особените изисквания на закона:**1.**н.а.за прехвърляе на имот срещу задължение за глед и издръжка №190, том 1, дело №448, дата 03.08.1984г. на Велинградския районен съд;2. Скица с №102/05.06.2018г. на община Сърница; 3. Удостоверение за данъчна оценка, цитирана; 5. Удостоверение за идентичност и описание на имот имот с изх. №ТСУ-0571/19.0.2018г. на общ. Сърница; 4. Пълномощно, цитирано; 5. Удостоверение за идентичност на лице с различни имена с изх. №ГРАО-916/23.08.2018г. на общ. Сърница; Декларации по чл.264, ал.1 и по чл.25, ал.8 от ЗННД на страните по сделката; документ за внесени такси; данък-придобиване на имот. ----------

Настоящия нотариален акт се изготви и подписа в шест еднообразни екземпляра.----------

ПРОДАВАЧИ:

Заличени лични данни

Заличени лични данни

Заличени лични данни

За КУПУВАЧ:

Заличени лични данни

Заличени лични данни

Заличени лични данни

Заличени лични данни

Заличени лични данни

НОТАРИУС

ОБЩИНА СЪРНИЦА
гр. Сърница 4633,ул. "Свобода" 20
тел.: **03547**/22 66, факс: **03547**/22 66
obshtina@sarnitsa.bg ; **www.sarnitsa.bg**

MUNICIPALITY OF SARNITSA
4633 Sarnitsa, 20 Svoboda str.
phone: **03547**/2266, fax: **03547**/2266
obshtina@sarnitsa.bg ; **www.sarnitsa.bg**

З А П О В Е Д

№ ...3-50.../...09.02.2024...г.

В деловодството на Община Сърница е постъпило заявление с вх.№ТСУ-0874 от 19.09.2023г. от [redacted] собственик на УПИ XVI-456 в квартал 24А по плана на гр.Сърница, Община Сърница, видно от Нотариален акт №153 от 18.10.2018г.

Със заявлението се иска изменение на кадастралния план на гр.Сърница и одобряване на представеният проект на геодезическо заснемане, което засяга ПИ 456. Съобразно разработката се попълват верните имотни граници на ПИ 456 и се образуват нови ПИ 1259-общ., ПИ 1260-общ., ПИ 1261-общ. и ПИ 1262-общ. в квартал 24А, като след промените поземлените имоти ще бъдат със следната площ и параметри:

- ✓ Нов ПИ 1259-общ. с площ от 214 кв.м.
- ✓ Нов ПИ 1260-общ. с площ от 82 кв.м.
- ✓ Нов ПИ 1261-общ. с площ от 33 кв.м.
- ✓ Нов ПИ 1262-общ. с площ от 9 кв.м.
- ✓ ПИ 456 с площ от 4072 кв.м
- ✓ Част от ПИ 456 с площ от 950 кв.м., е собственост на К[redacted]а, за ПИ 456 са отредени УПИ XVI и УПИ XVII.

Към заявлението са приложени следните документи:

- Изготвено геодезическо заснемане с верни имотни граници на ПИ 456 и нови ПИ 1259-общ., ПИ 1260-общ., ПИ 1261-общ. и ПИ 1262-общ. в кв.24А, изработено от лицензиран геодезист – инж.Тат[redacted]
- Нотариален акт № 153 от 18.10.2018г.
- Нотариален акт № 83 от 02.09.2021г.

Графичната част от геодезическото заснемане е съобщена на заинтересованите лица със Съобщение с изх.№ ТСУ-1103/14.12.2023г. Видно от приложения констативен протокол от дата 09.02.2024г. на служители от Общинска администрация Сърница, няма постъпили възражения по проекта.

Общински съвет Сърница със свое Решение № 21 по Протокол № 3 от 21.12.2023г., в качеството си на орган, осъществяващ управление на общинската собственост съобразно чл.8, ал.1 от Закона за общинската собственост и заинтересовано лице, предвид обстоятелството, че разработката засяга имоти – общинска собственост, а именно ПИ 1259, ПИ 1260, ПИ 1261 и ПИ 1262, е предоставил съгласие за попълването на кадастралния план с верни имотни граници на ПИ 456 и нови ПИ 1259-общ., ПИ 1260-общ., ПИ 1261-общ. и ПИ 1262-общ. в квартал 24А по плана на гр.Сърница

Като взех под внимание гореизложеното, както и на основание на §4, ал.1, т.2 от Закона за кадастъра и имотния регистър във връзка с чл.70, ал.3 от Наредба № ДР-02-20-5 от 15.12.2016г. за съдържанието, създаването и поддържането на кадастралната карта и кадастралните регистри на Министерство на регионалното развитие и благоустройството.

ОБЩИНА СЪРНИЦА
гр. Сърница 4633,ул. "Свобода" 20
тел.: **03547**/22 66, факс: **03547**/22 66
obshtina@sarnitsa.bg ; **www.sarnitsa.bg**

MUNICIPALITY OF SARNITSA
4633 Sarnitsa, 20 Svoboda str.
phone: **03547**/2266, fax: **03547**/2266
obshtina@sarnitsa.bg ; **www.sarnitsa.bg**

О Д О Б Р Я В А М:

1. Изменение на кадастралния план на гр.Сърница и одобряване на представеният проект на геодезическо заснемане по заявление с вх.№ТСУ-0874 от 19.09.2023г, което засяга ПИ 456 по кадастралния план на гр.Сърница, попадащ в УПИ XVI и УПИ XVII в квартал 24А по регулационния план на гр.Сърница, като съобразно разработката се попълват верните имотни граници на ПИ 456 и се образуват нови ПИ 1259-общ., ПИ 1260-общ., ПИ 1261-общ. и ПИ 1262-общ. в съответствие с регулационните граници на УПИ XVI и УПИ XVII в квартал 24А по регулационния план на гр.Сърница.

2. Одобреното изменение по т.1 е отразено в графичната част към настоящата заповед (скица), която представлява неразделна част от нея.

На основание на §4, ал.1, т.2 от Закона за кадастъра и имотния регистър във връзка с чл.70, ал.5 от Наредба № ДР-02-20-5 от 15.12.2016г. за съдържанието, създаването и поддържането на кадастралната карта и кадастралните регистри на Министерство на регионалното развитие и благоустройството настоящата заповед да се съобщи на заинтересованите лица.

Същата подлежи на обжалване в 14-дневен срок от съобщаването ù, като жалбата се подава чрез кмета на Община Сърница до Административен съд Пазарджик.

Заличени лични данни

Неби Бозов
Кмет на Община

Съгласувал:
Айтен Туджа
Юрисконсулт
Дирекция ФБ

Заличени лични данни

Изготвил:
Реджеп Пиюк
Гл.специалист
Дирекция АОМ

Заличени лични данни

Администра
акт е влязъл
Дата: 21.0

Заличени лични данни

Графична част към Заповед № 3-50/09.02.2024г.-одобрен проект на геодезическо заснемане

Заличени лични данни

Заличени лични данни

СКИЦА
М 1:1000

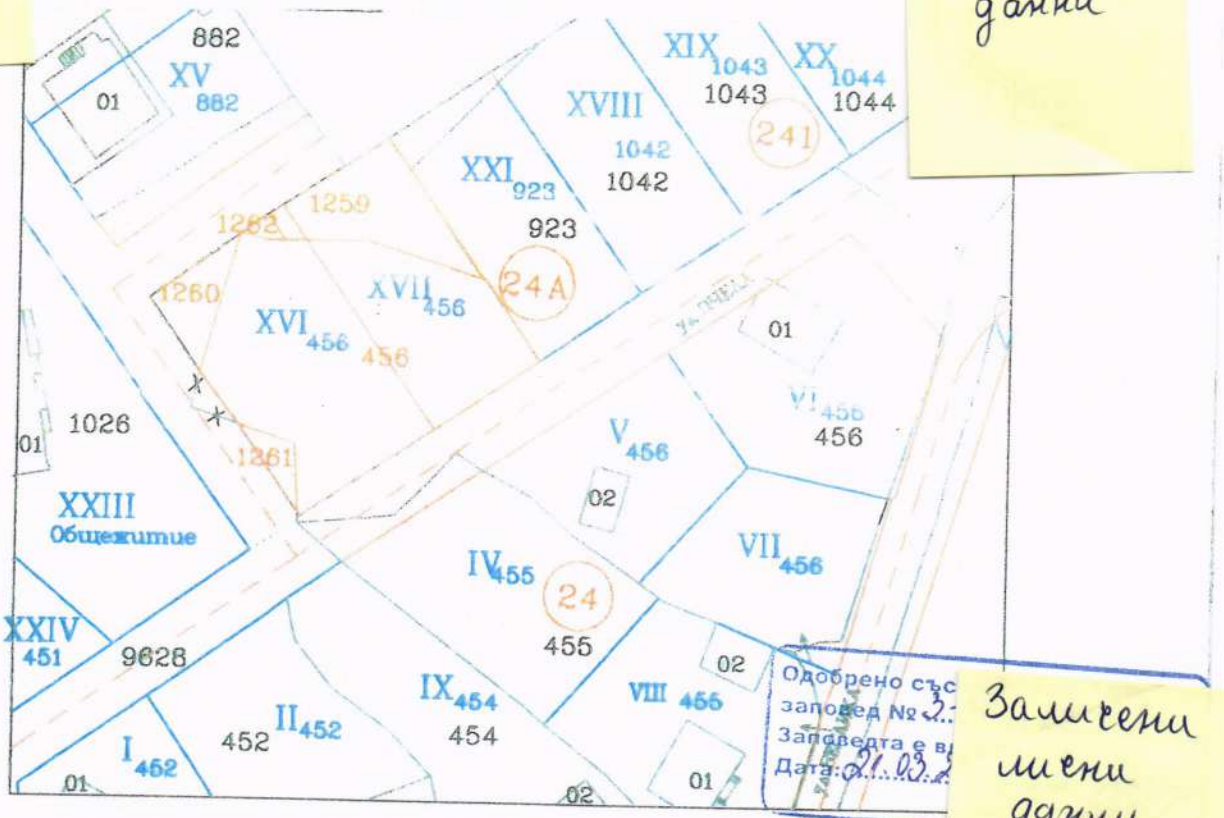

Заличени лични данни

Заличени лични данни

ЛЕГЕНДА:

- Улично-регулационни линии
- Дворищно-регулационни линии
- Имотни граници

ПИ	Кв.	П. к
1259	24А	21
1260	24А	82
1261	24А	33
1262	24А	9
456	24А	

Заличени лични данни

Заличени лични данни

Ново заснетите поземлени имоти:

- Част от ПИ 456 да се запише на с площ от 950 кв.м., е собственост [redacted] за ПИ 456 са отредени УПИ XVI и УПИ XVII.
- нов ПИ 1259,1260,1261,1262; да се запише на Община Сърница, съгласно стр.№ 42 от Разписен лист на гр.Сърница част № 2.

ПРЕДВАРИТЕЛЕН ДОГОВОР

по чл.15 ал.3 от ЗУТ

Днес 17.07.2024 г. Във Велинград между:

1. ШУКРИ [redacted] с л.карта [redacted] издадена на 04.05.2023 г. От МВР София,с постоянен адрес гр. София,жк "Манастирски ливади" № 19,вх.А,ет.2,ап.4, собственик на УПИ [redacted] от квартал 24 А по регулационния план на гр. Сърница,съгласно [redacted] службата по вписвания Велинград с вх. № 1910/18.10.2018 г.,дв.вх. № [redacted]49 и

2.КЪДРИЕ [redacted] с [redacted] л.карта № 647900553, издадена на 29.10.2018 г. От МВР Пазарджик,с постоянен адрес гр. Сърница,ул."Свобода" 7, собственик на УПИ XVII-456 от квартал 24 А по регулационния план на гр. Сърница,съгласно нот.акт ,вписан в службата по вписвания Велинград с вх. № 2035/02.09.2021 г.,дв.вх. № 2031,А-95,т.8,д.1118.

Замечени лични данни

Замечени лични данни

СТРАНИТЕ СЕ СПОРАЗУМЯХА ЗА СЛЕДНОТО:

Чл. 1. Да се извърши частично изменение на плана за регулация и застрояване на град Сърница,като регулацията се изменя и към УПИ XVII-456 от квартал 24 А по регулационния план на гр. Сърница се придават 77 кв.м. от УПИ XVI-456 от квартал 24 А по регулационния план на гр. Сърница, по взаимно съгласие на собствениците и във връзка чл.15, ал.3 от ЗУТ. Образуват се два УПИ с еднакви площи – по 644 кв.м. За тази цел се измества дворищната граница между описаните по-горе парцели.

Измененията са направени съгласно приложения проект за частично изменение на плана за регулация.

ДОГОВОРИЛИ СЕ:

Замечени лични данни

Замечени лични данни

Замечени лични данни

Замечени лични данни

МОТИВИРАНО ПРЕДЛОЖЕНИЕ

ЗА ИЗМЕНЕНИЕ НА ПЛАНА ЗА РЕГУЛАЦИЯ И ЗАСТРОЯВАНЕ НА УПИ XVI-456 И XVII-456,КВ.24А, ПО ПЛАНА НА ГР.СЪРНИЦА, ОБЩ. СЪРНИЦА, ОБЛ.ПАЗАРДЖИК, ОДОБРЕН СЪС ЗАПОВЕД No 856/21.07.1983Г.

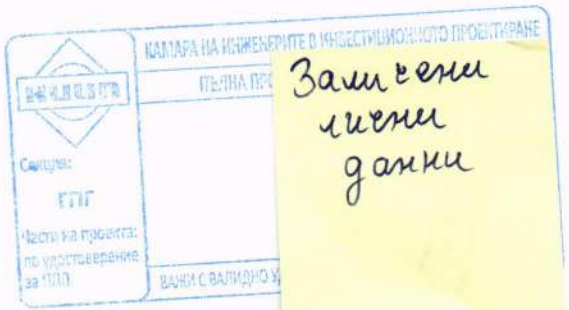

ПРОЕКТАНТ:.....

/инж.Т.Митева/

ВЪЗЛОЖИТЕЛИ: .



Мар 2024 г.

ОБЯСНИТЕЛНА ЗАПИСКА

ЗА ИЗМЕНЕНИЕ НА ПЛАНА ЗА РЕГУЛАЦИЯ И ЗАСТРОЯВАНЕ НА УПИ XVI-456 И XVII-456, КВ.24А, ПО ПЛАНА НА ГР. СЪРНИЦА, ОБЩ. СЪРНИЦА, ОБЛ. ПАЗАРДЖИК, ОДОБРЕН СЪС ЗАПОВЕД No 856/21.07.1983Г.

Настоящото мотивирано предложение за изменение на действащия план за регулация на гр.Сърница, одобрен със Заповед No 856/21.07.1983г. е изготвено по искане на възложителите [redacted] и Община Сърница.

Съгласно действащия регулационен план на гр. Сърница УПИ XVI-456 е с площ 725 кв.м, а УПИ XVII-456 с площ 564 кв.м.

С изменението на плана за регулация се предлага изместването на дворищната границата между УПИ XVI-456 и XVII-456 от кв.24А, така че имотите да станат с еднакви площи.

Урегулираните поземлени имоти ще се променят съответно:

1. Към УПИ XVI-456 се включват поземлени имоти с номера 1260 с площ 82 кв.м, 1261 с площ 33 кв.м, 1262 с площ 9 кв.м и част от 456 с площ 520 кв.м.
   От имота ще се отнемат 77 кв.м и ще се придадат към УПИ XVII-456 .
   УПИ XVI-456 ще стане с площ 644 кв.м.
2. Към УПИ XVII-456 се включват поземлени имоти с номера 1259 с площ 214 кв.м и част от 456 с площ 430 кв.м.
   Към имота ще се придадат 77 кв.м от УПИ XVI-456 .
   УПИ XVII-456 ще стане с площ 644 кв.м.

Урегулираните поземлени имоти са с предназначение „За жилищно строителство".

Плана за застрояване предлага формирането в УПИ XVI-456 и УПИ XVII-456 в квартал 24А на зона Жм „За ниско жилищно строителство".

Имотите граничат от три страни с улици. Застрояването в тях е изобразено с ограничителни линии на застрояване, отдръпнати от улиците и дворищните граници на 3м .

Градоустройствените показатели са дадени в следната таблица:

№ квартал	№УПИ	Устройствена зона	Етажи	Градоустройствени параметри	Начин на застрояване

			Височина	П.застр. / % /	Кинт.	Позел. / % /	Свободно
24А	XVI-456	Жм	3 /<10	<60	<1.2	>40	Свободно



март 2024 г.

Съставил: ..

МОТИВИРАНО ПРЕДЛОЖЕНИЕ

ЗА ИЗМЕНЕНИЕ НА ПЛАНА ЗА ЗАСТРОЯВАНЕ НА УПИ XVI-456 И XVII-456, КВ.24А ПО ПЛАНА НА ГР.СЪРНИЦА, ОБЩ.СЪРНИЦА, ОБЛ.ПАЗАРДЖИК, ОДОБРЕН СЪС ЗАПОВЕД No 856/21.07.1983Г.

М 1:1000

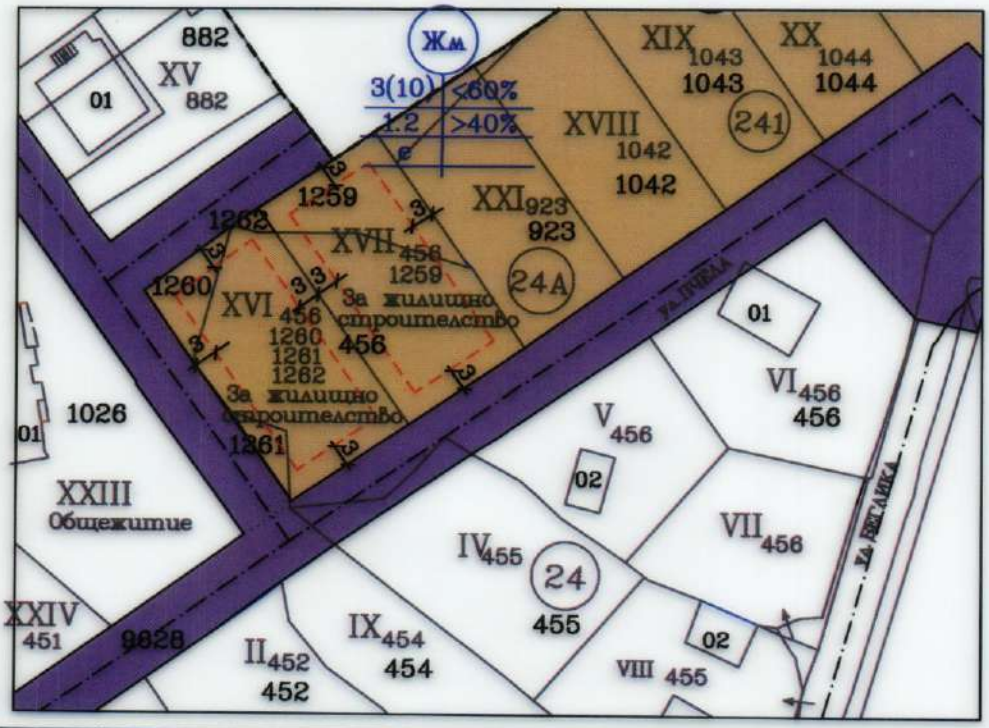

Номер кв.	Номер на УПИ	Устр. зона	Предназначение	Градоустройствени параметри					Площ УПИ /кв.м/
				Етажност /височина/ /м/	Пзастр.	Кинт.	Минимална озеленена площ	Начин на застрояване	
24А	XVI456	Жм	За жил. строит.	≤3≤(10)	<60%	<1.2	>40%	Свободно	644
24А	XVII456	Жм	За жил. строит.	≤3≤(10)	<60%	<1.2	>40%	Свободно	644

ПЪЛНА ПРОЕК

дата.....

Заличени лични данни

МОТИВИРАНО ПРЕДЛОЖЕНИЕ ЗА ИЗМЕНЕНИЕ НА ПЛАНА ЗА ЗАСТРОЯВАНЕ НА УПИ XVI-456 И XVII-456, КВ.24А, ГР.СЪРНИЦА,ОБЩ.СЪРНИЦА,ОБЛ.ПАЗАРДЖИК			
ВЪЗЛОЖИТЕЛИ:	[redacted] ОБЩИНА САТОВЧА		МАЩАБ 1:1000
			ФАЗА: ИПР
ИЗПЪЛНИТЕЛ:	арх.Емин Кумбаров		ДАТА:03.2024г

ОБОСНОВАНО ПРЕДЛОЖЕНИЕ

ЗА ИЗМЕНЕНИЕ НА ПЛАНА ЗА ЗАСТРОЯВАНЕ НА ПИ XVI-456 И XVII-456, КВ.54А ПО ПЛАНА НА ГР.СЪРНЕЦА, ОБЩ.СЪРНЕЦА, ОБЛ.ПАЗАРДЖИК

ОДОБРЕН СЪС ЗАПОВЕД No 856\21.07.1983Г.

М 1:1000

XX
1044
XIX
1043
1044
XVIII
1042
1042
XXI
953
953
XVII
1259
1259
1259

МОТИВИРАНО ПРЕДЛОЖЕНИЕ
ЗА ИЗМЕНЕНИЕ НА ПЛАНА ЗА РЕГУЛАЦИЯ НА УПИ XVI-456 И XVII-456, КВ.24А ПО ПЛАНА НА ГР.СЪРНИЦА, ОБЩ.СЪРНИЦА, ОБЛ.ПАЗАРДЖИК, ОДОБРЕН СЪС ЗАПОВЕД No 856/21.07.1983Г.

М 1:1000

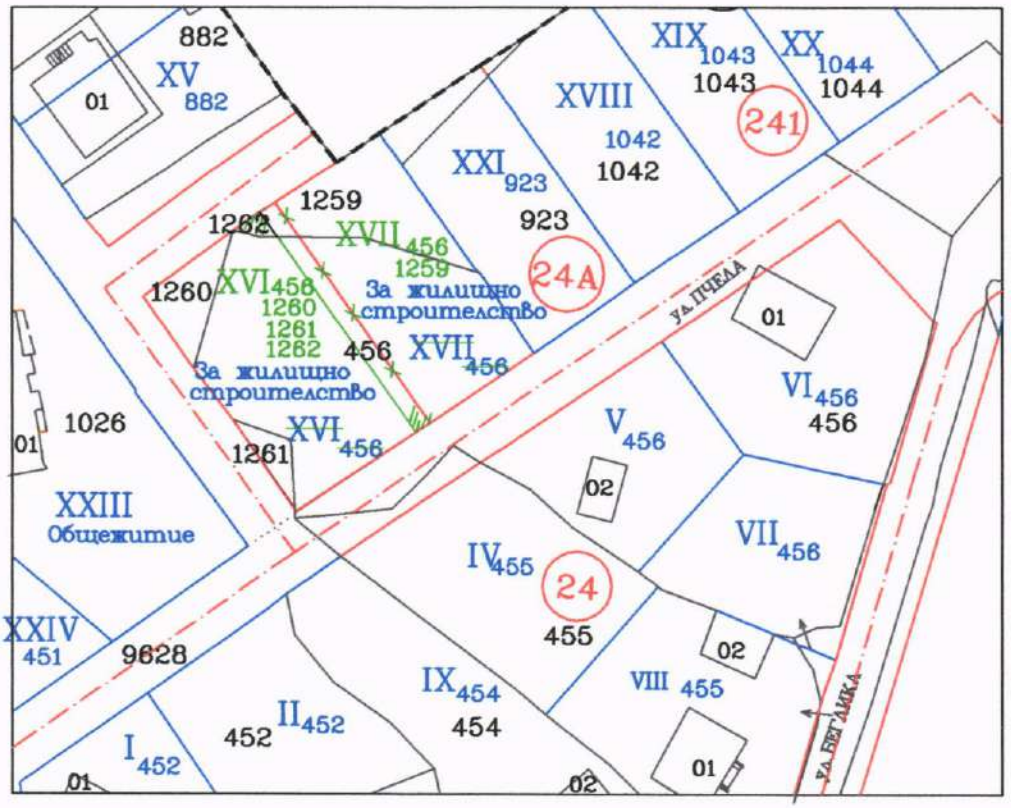

ЛЕГЕНДА:

- Нови регулационни линии
- Улично-регулационни линии
- Дворищно-регулационни линии
- Имотни граници

ПИ	Кв.	Площ кв.м
1259	24А	214
1260	24А	82
1261	24А	33
1262	24А	9
456	24А	950

УПИ	Кв.	Площ кв.м
XVI 456	24А	644
XVII 456	24А	644

Замечени лични данни

МОТИВИРАНО ПРЕДЛОЖЕНИЕ ЗА ИЗМЕНЕНИЕ НА ПЛАНА ЗА РЕГУЛАЦИЯ НА УПИ XVI-456 И XVII-456, КВ.24А, ГР.СЪРНИЦА,ОБЩ.СЪРНИЦА,ОБЛ.ПАЗАРДЖИК

ВЪЗЛОЖИТЕЛИ: Замечени лични данни	Замечени лични данни	МАЩАБ 1:1000
		ФАЗА: ИПР
ИЗПЪЛНИТЕЛ:		ДАТА:03.2024г.

ИЗВАДКА ОТ ПЛАНА ЗА РЕГУЛАЦИЯ НА

УПИ XVI-456 И XVII-456, КВ.24А ПО ПЛАНА

НА ГР.СЪРНИЦА, ОБЩ.СЪРНИЦА, ОБЛ.ПАЗАРДЖИК,

ОДОБРЕН СЪС ЗАПОВЕД No 856/21.07.1983Г.

М 1:1000

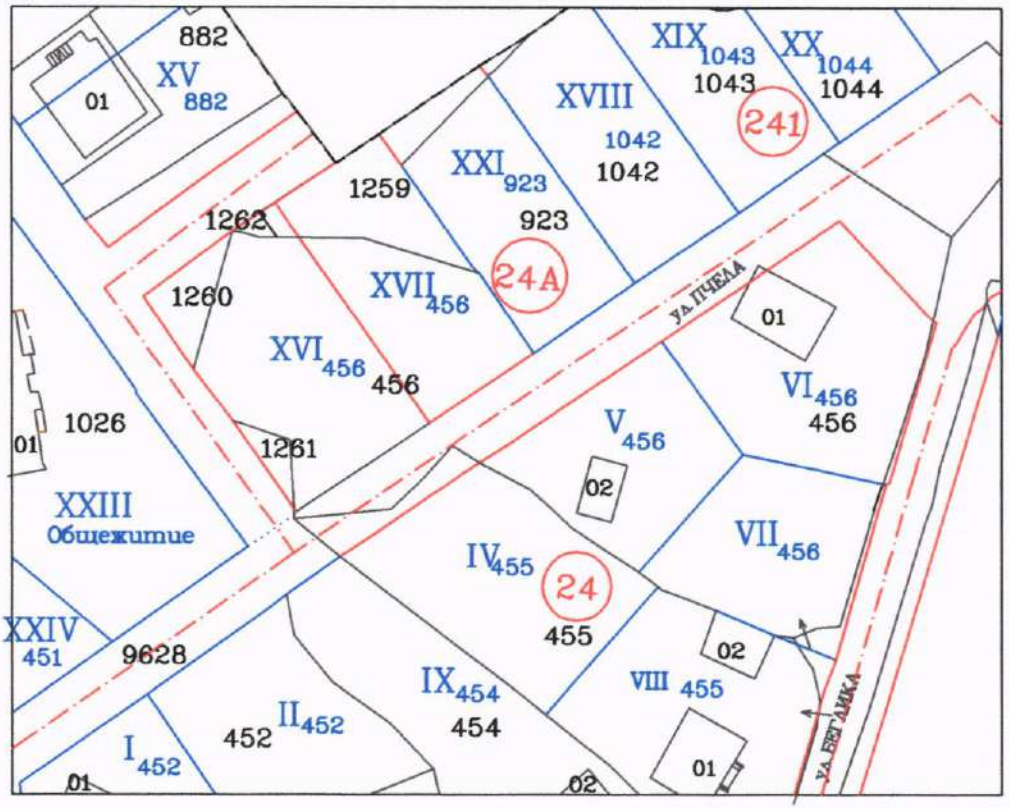

ЛЕГЕНДА:

Улично-регулационни линии

Дворищно-регулационни линии

Имотни граници

УПИ	Кв.	Площ кв.м
XVI 456	24А	725
XVII 456	24А	564

КАМАРА НА ИНЖЕ...
ПЪЛНА ПЕ...
Секция:
ГПГ
Части на проекта: по удостоверение за ППП
ВАЖИ С ВАЛИДНО У...

Заличени лични данни

МОТИВИРАНО ПРЕДЛОЖЕНИЕ
ЗА ИЗМЕНЕНИЕ НА ПЛАНА ЗА РЕГУЛАЦИЯ НА УПИ XVI-456 И XVII-456, КВ.24А, ГР.СЪРНИЦА,ОБЩ.СЪРНИЦА,ОБЛ.ПАЗАРДЖИК

ВЪЗЛОЖИТЕЛИ:	К... Ш... О... Заличени лични данни Заличени лични данни	МАЩАБ 1:1000
		ФАЗА: ИПР
ИЗПЪЛНИТЕЛ:		ДАТА:03.2023г.

Армеец
ЗАСТРАХОВАТЕЛНО АКЦИОНЕРНО ДРУЖЕСТВО
www.armeec.bg

0000869835

ЗАСТРАХОВАТЕЛНА ПОЛИЦА

№ 23 268 1323 0000869835

Застрахователно Акционерно Дружество "Армеец", ул. "Стефан Караджа" № 2, 1000 София, ЕИК 121076907 , на основание пи... ...вателна премия с настоящото застрахова по начи...

Замечени лични данни

Замечени лични данни

ЗАСТРАХОВАН:

Адрес: гр.С... ...л.218, вх.Г,ап.81

ПРЕДМЕТ НА ЗАСТРАХОВКАТА: Проф... ...ост на лице упражнява... ...ист, съгл. чл.20 ал.3 от ЗКИР и чл.26 от ЗГК

ПОКРИТИ РИСКОВЕ: Съгласно приложените "Общи условия професионална отговорност вследствие дейности по сертифициране, лицензиране и контрол "

ПЕРИОД НА ЗАСТРАХОВКАТА: от 00:00 часа на: 28.11.2023 г.
до 24:00 часа на: 27.11.2024 г.

ЛИМИТИ НА ОБЕЗЩЕТЕНИЕ:

ЕДИНИЧЕН ЛИМИТ: 25 000 лв. (словом: Двадесет и пет хиляди лева)
АГРЕГАТЕН ЛИМИТ: 50 000 лв. (словом: Петдесет хиляди лева)

САМОУЧАСТИЕ НА ЗАСТРАХОВАНИЯ: 500,00 лв. (словом: Петстотин лева) от всяка щета

НАЧИН НА ПЛАЩАНЕ НА ПРЕМИЯТА: Еднократно

ЗАСТРАХОВАТЕЛНА ПРЕМИЯ: **80,00 лв.** (словом: Осемдесет лева),
2% ДЗП **1,60 лв.** (словом: Един и 0,60 лева),
ОБЩО ДЪЛЖИМА СУМА: **81,60 лв.** (словом: Осемдесет и един и 0,60 лева),

ДАТА И МЯСТО НА ИЗДАВАНЕ: 27.11.2023г., гр. Пловдив

Определените лимити на обезщетение и териториален обхват могат да бъдат променени при настъпването на условията, определени в Кодекса за застраховането.
При уговорено разсрочено плащане на премията и невнасяне на съответната вноска полицата се прекратява в 24 часа на петнадесетия ден от датата на падежа.
Приложените Общи условия, въпросник-предложение и други писмени договорености между страните, ако има такива, представляват неразделна част от настоящата полица.
С подписа си по-долу Застрахованият удостоверява, че е съгласен и приема условията към застрахователната полица, екземпляр от които са му предадени към момента на подписването й.
Предоставена ми е преддоговорна информация съгласно Кодекса за застраховането.
Информиран съм, че предоставените от мен лични данни, както и данните на Застрахования (когато е лице различно от мен), се обработват от ЗАД „Армеец" АД, в качеството му на администратор на лични данни, съгласно Регламент (ЕС) 2016 / 679 и действащото българско законодателство. Запознах се, както и Застрахования (когато е лице различно от мен), с Информацията за защита на личните данни по чл. 13 и 14 от ОРЗД на Застрахователя, налична в офисите на дружеството и публикувана на: www.armeec.bg.

Застрахователен посредник: ФИНБРОКЕРС ООД, код: 10090331
Адрес: гр. Пловдив

ЗАСТРАХОВАН:

ЗАСТРАХОВАТЕЛ:

Замечени лични данни

АГЕНЦИЯ ПО КАДАСТЪРА
София1202,ул."Св.св.Кирил и Методий"17-19тел.,факс:955 73 26,955 53 33 E-mail:acad@cadastre.bg

З А П О В Е Д

№ 301-2-71

СОФИЯ, 13.03. 2003г.

На основание чл.18, ал.2 от ЗКИР, чл.12, ал.1 от Наредба № 3 от 16.02.2001г. за водене и съхраняване на регистъра на лицата правоспособни да извършват дейности по кадастъра, издадена от министъра на регионалното развитие и благоустройство и подадена молба по чл.10, ал.1 от Наредба № 3 с вх. № 1522 от 17.02.2003г. и становище на лицата определени със Заповед №017/26.03.2001г.на изпълнителния директор на Агенцията по кадастъра отразено в Протокол № 82/07.03.2003г.

НАРЕЖДАМ:

Да бъде вписана в регистъра на лицата, правоспособни да извършват дейн

Заличени лични данни

Заличени лични данни

ниж.

ЕГН

гр. София, бул. "Шипченски проход" №69 А

Копие от настоящата заповед да се връчи на лицето, подлежащо на вписване и на съответните длъжностни лица за изпълнение.

ИЗПЪЛНИТЕЛЕН ДИРЕКТОР:

инж. ПВ

Заличени лични данни

ЗАД „АСЕТ ИНШУРЪНС" АД
Седалище и адрес на управление, гр. София 1303, бул. "Тодор Александров" № 81-83, адрес за кореспонденция: гр. София 1303, ул. „Шар планина" № 35, ЕИК 203066057, Разрешение за извършване на застрахователна дейност 403-О3/16.04.2014 г.

ДОБАВЪК № 7262310000318 /1
към ЗАСТРАХОВАТЕЛНА ПОЛИЦА
за застраховка ПО на участниците в проектирането и строителството
№ 7262310000318

Място и дата на сключване: в гр. София, на 10-11-2023 г., адрес: гр. София.

Днес, 10-11-2023 г., на основание искане от представител на застрахования, се сключи този добавък, с който, след съгласуване с ЦУ, се правят следните изменения и допълнения в горепосочената застрахователна полица:
Считано от 11-11-2023 г. се променят:

ЛИМИТИ НА ОТГОВОРНОСТ
Лимитите на отговорност са както следва:

- 50 000 лева за всяко едно събитие и
- 100 000 лева в агрегат за срока на застраховката.

Всички останали условия по полицата остават непроменени. Този добавък се състави и подписа в 2 еднообразни екземпляра и заедно с горепосочената застрахователна полица, Общите и специални условия по застраховката и всички останали приложения към тях представлява неразделна част от застрахователния договор.

Сума за довнасяне по този добавък: 50,00 лева; Данък по ЗДЗП: 1,00 лева; Общо за довнасяне: 51,00 **лева.**
Общо за довнасяне (словом): петдесет и един лева.

Декларирам, че получих, запознат съм и приемам Общите и Специални условия по застраховката.
Декларирам, че ми е предоставена информацията за потребителите на застрахователни услуги съгласно изискванията на Кодекса за застраховане (КЗ).
Декларирам, че съм съгласен вписаните в документацията по застраховката данни, които са лични по смисъла на Закона за защита на личните данни и/или представляват застрахователна тайна да бъдат използвани, обработвани или предоставяни на трети лица от застрахователя.
Известно ми е, че съгласно чл. 202, ал. 2 от КЗ, при неплащате на дължима разсрочена премийна вноска до датата за плащането й, записана в тази полица, застраховката се прекратява в 24.00 ч. на петнадесетия ден, считано от същата дата.

ЗА ЗАСТРАХОВАТЕЛЯ:
Подпис, печат

Заличени лични данни

ЗА ЗАСТРАХОВАНИЯ:

Заличени лични данни

КАМАРА НА АРХИТЕКТИТЕ В БЪЛГАРИЯ

Удостоверение за

ЗАСТРАХОВКА

ИЗХ. НОМЕР : **2301018046**

СПЕЦИАЛНОСТ : **Архитект**
ИМЕ[redacted]
РЕГИСТРАЦИОНЕН № В КАБ : **04976**
ПРОЕКТАНТСКА ПРАВОСПОСОБНОСТ : **Пълна по Чл. 230 от ЗУТ с обхват на ограничение Община**

Камара на Архитектите в България удостоверява, че гореупоменатият проектант е включен в КОМБИНИРАНА ЗАСТРАХОВАТЕЛНА ПРОГРАМА ЗА ЧЛЕНОВЕТЕ НА КАМАРАТА НА АРХИТЕКТИТЕ В БЪЛГАРИЯ:

ЗАСТРАХОВКА:	**ПРОФЕСИОНАЛНА ОТГОВОРНОСТ**
НОМЕР НА ПОЛИЦА:	**3407240100L00008**
ЗАСТРАХОВАТЕЛ:	**ЗАД "БУЛСТРАД ВИЕНА ИНШУРАНС ГРУП", ЕИК: 000694286 гр. София 1000, пл. Позитано 5, Телефон: +359 (02) 9856610**
ЗАСТРАХОВАЩ:	**Камара на Архитектите в България, ЕИК: 131159126, гр София, ул. Кракра 11**
ЗАСТРАХОВАНИ ЛИЦА:	**Членове на Камара на Архитектите в България, съгласно приложен списък**
ЗАСТРАХОВАНА КАТЕГОРИЯ СТРОИТЕЛСТВО, СЪГЛАСНО ЗАКОН ЗА УСТРОЙСТВО НА ТЕРИТОРИЯТА:	**Четвърта и Пета категория строежи Покритието по настоящата полица е валидно за членовете на КАБ, описани по-горе, при условие, че те са правоспособни за съответната категория строителни обекти**
НАЧАЛНА ДАТА НА ПОКРИТИЕ:	**01.01.2024г.**
КРАЙНА ДАТА НА ПОКРИТИЕ:	**31.12.2024г.**
ТЕРИТОРИАЛНИ ГРАНИЦИ:	**Република България**
ЛИМИТ НА ОТГОВОРНОСТ ЗА ВСЕКИ ЕДИН ЗАСТРАХОВАН:	**За всеки член на КАБ с придобита правоспособност за всеки един Застрахован: четвърта категория строежи, съгласно ЗУТ 25,000.00 лв. на събитие и 50,000.00BGN в агрегат за периода на застраховане За всеки член на КАБ с придобита правоспособност за пета категория строежи, съгласно ЗУТ 17,500.00 лв. на събитие и 35,000.00BGN в агрегат за периода на застраховане**
САМОУЧАСТИЕ НА ВСЕКИ ЕДИН ЗАСТРАХОВАН:	**НЯМА**

ПРЕДСЕДАТЕЛ НА УС
АРХ. ВЛАДИМИР МИЛ

Заличени лични данни

ПРЕДСЕДАТЕЛ НА К
АРХ. М. ХРИСТОВ:

Заличени лични данни

КАМАРА НА АРХИТЕКТИТЕ В БЪЛГАРИЯ

Удостоверение за

ПРОЕКТАНТСКА ПРАВОСПОСОБНОСТ

ИЗХ. НОМЕР : **240101U8046**
ПРОФИЛ В КАБ : **https://kab.bg/member/04976**
ДАТА НА ИЗДАВАНЕ : **01/01/2024**
ВАЛИДНО ДО : **31/12/2024**

Камара на Архитектите в България удостоверява, че долуупоменатият проектант е с валидна проектантска правоспособност.

ИМЕНА:
РЕГИСТРАЦИОНЕН НОМЕР В КАБ :
СПЕЦИАЛНОСТ :
ПРОЕКТАНТСКА ПРАВОСПОСОБНОСТ : **ничение Община Сатовча**

Заличени лични данни

ОПИСАНИЕ НА ПРАВОСПОСОБНОСТТА

Обхват на проектантската правоспособност - **т, вписани в регистъра на Камарата на архитектите в България, които работят като служители по трудово или служебно правоотношение в администрациите на териториалните органи н тата проектантска квалификация могат да предоставят проектантски услуги в областта на устройственото планиране и инвестиционното проектиране без ограничения по вид и размер, да договарят участие в инженеринг на строежи и да упражняват контрол по изпълнението на проектите им. (чл.7, ал.7, изр.1 от ЗКАИИП) само за административно-териториални единици, в които те не са органи или не участват в състава на органи с експертни, съгласувателни, одобрителни, разрешителни, контролни или други правомощия по ЗУТ.**

Архитектите с пълна проектантска правоспособност, към гореописаните проекти могат да предоставят проектантски услуги и за „Генерален план", "Интериор и дизайн", "Благоустройство", "Пожарна безопасност", "План за безопасност и здраве", "Енергийна ефективност", "План за управление на строителните отпадъци" и други в съответствие с придобитата им професионална квалификация.

ПРЕДСЕДАТЕЛ НА УС
АРХ. ВЛАДИМИР МИЛКОВ:

Заличени лични данни

ПРЕДСЕДАТЕЛ НА КР
АРХ. М. ХРИСТОВ:

Заличени лични данни